

# SENTIER DU ROSSKOPF



pie grièche  
écorcheur

*Je me présente, Lanius, de la famille des passereaux à bec crochu. Je vous propose de vous servir de guide sur ce versant du soleil. Il vous suffit de suivre les balises de couleur rouge. Ma silhouette signalera les différentes étapes d'information...*

## Etape 1

### Un paysage créé par l'homme

Au lieu de la verte et florissante végétation qui pare aujourd'hui le Rosskopf, ce versant n'offrait au moment de la création de l'Abbaye de Munster qu'une vaste forêt.

Tout nous porte à croire que son exploitation s'est faite à la demande des moines de Munster. Les habitants remarquèrent très vite que ce versant ensoleillé au sol fertile était digne d'intérêt. Ils sentirent la nécessité de cultiver cette terre providentielle et prirent possession d'un sol défriché pour le transformer en terrasses. Cela devait se passer il y a 700 ans environ.

Le Rosskopf était autrefois réputé. On trouvait là un véritable jardin paré de vignes, de vergers, de champs de pommes de terre, de blé, d'orge, betteraves etc...

Aujourd'hui tout a disparu ; seules restent quelques belles prairies et les versants les plus pentus ont perdu leur vocation agricole.



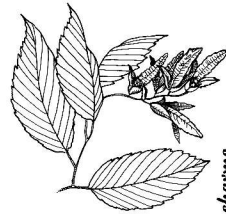
anémone

## Etape 2

### L'évolution naturelle

Nous nous trouvons sur la bordure des terres les plus pentues. L'exode rural et la réorganisation des activités agricoles ont contribué à l'abandon de ces terres difficiles à travailler. Ici la nature reprend ses droits et les espèces d'arbres adaptés reviennent naturellement, parfois au détriment des points de vue qu'offre ce balcon dominant Munster.

En continuant votre chemin, vous rencontrerez les espèces caractéristiques du couvert forestier original de ce versant chaud et ensoleillé. On trouve principalement le chêne sessile et le charme, toutes deux des essences collinéennes et rarement montagnardes.



charme



chêne sessile

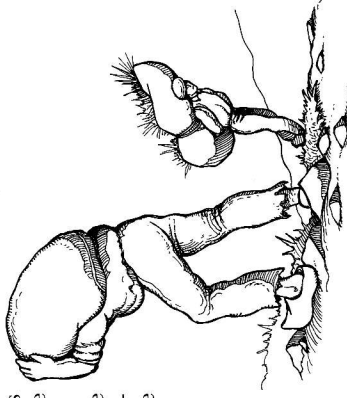
## Etape 3

### Le sentier des 5 pfennig

Ce chemin, autrefois itinéraire de communication privilégié entre les fermes d'Hohrod - Hohrodberg et la ville de Munster pour la commercialisation des produits des champs, doit son nom à la maigre solde accordée aux cantonniers qui le construisirent.

Les hommes qui contribuèrent au développement du village d'Hohrod et les nombreux collégiens d'autrefois empruntèrent maintes fois ce chemin. On pourrait presque entendre encore leurs discussions sur la route de Munster.

A leur époque et il n'y a pas encore très longtemps, ce vallon dominé par le sentier était ouvert et cultivé. Aujourd'hui, il retrouve lentement sa forme originelle et joue maintenant le rôle de refuge pour toute une faune.

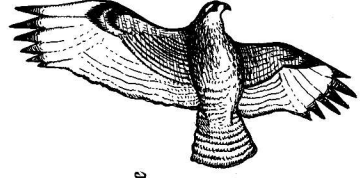


## Etape 4

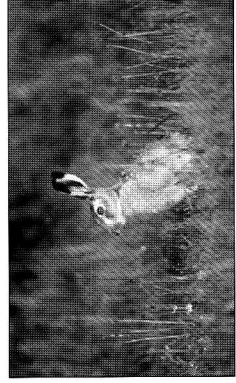
### Une mosaïque accueillante pour la faune

En remontant le sentier des 5 pfennig, observez les indices laissés par les animaux sauvages (renards, chevreuils, sangliers). Ils affectionnent en effet ces îlots forestiers impénétrables où ils passent le plus clair de leur temps. Ils leur arrivent de sortir à l'aube ou au crépuscule en quête de leur nourriture : rongeurs, mulots, tendres fourrages, ou racines succulentes sur les prairies voisines. Lors de leur migration journalière, les plus hardis laissent quelques indices : une voie au travers du sentier, quelques poils accrochés aux anciens barbelés ou bien un labour de prairie.

L'été, sur ce versant chaud, observez également la pie grièche écorcheur ou les rapaces : le faucon crécerelle ou la buse. Ils affectionnent ces espaces ouverts riches en rongeurs et insectes.



buse variable



licorne commun