


É t a p e 5

Ligne bleue des Vosges

Par beau temps, la vue depuis ce point permet d'embrasser l'un des plus beaux panoramas de la vallée de Munster. D'ici, on déchiffre l'histoire du paysage de la montagne vosgienne et de son relief, du massif du Tanet au Petit Ballon.



en arrière plan, le massif du *Falkneck* avec le cirque glaciaire du *Frankental*

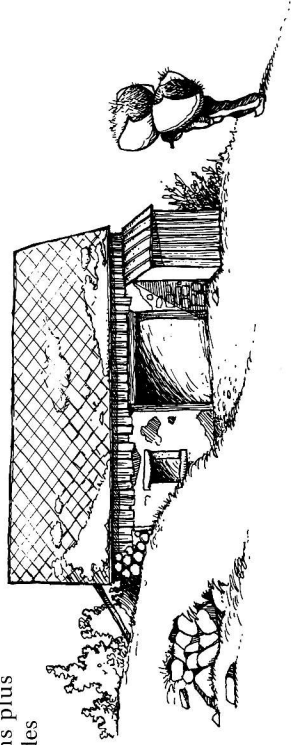
É t a p e 6

Les «chalets» des Hautes Vosges

Ce bâtiment a trouvé une nouvelle vocation. Autrefois, il jouait le rôle de grange de montagne pour le stockage du foin. Il s'agit d'une particularité de la vallée de Munster. Contrairement à d'autres vallées alsaciennes ou vosgiennes, les gens d'ici stockaient le foin pour la mauvaise saison à divers endroits. Cela leur permettait d'éviter un transport laborieux. En effet, les pentes sont importantes dans la vallée et les animaux pouvaient y faire étape au printemps ou à l'automne lors de la transhumance.

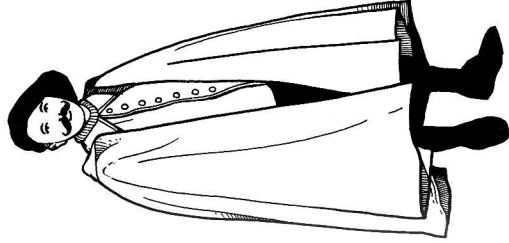
Ces granges dites intermédiaires, étaient construites en matériaux légers. Le bois, prélevé et transformé sur place, constituait l'essentiel de l'ossature et de la couverture de ces «chalets».

Ils étaient particulièrement nombreux autrefois et beaucoup perdirent leur fonction originelle avec la raréfaction des marcaires, le développement de moyens plus performants d'exploitation des prairies et la création de nouvelles voies de communication.



SENTIER DU BARRENKOPF

Je vous propose de vous présenter quelques souvenirs d'un drame qui marqua à jamais les hauteurs d'Hohrod il y a près de 80 ans... Ils vous détailleront le passé historique du Verdun d'Alsace et si le cœur vous en dit : un détour vers le musée mémorial du champ de bataille vous permettra d'en savoir plus.



É t a p e 1

Les hauts pâturages

Ce chemin mène directement au Glasborn. Il traverse les hauts pâturages communaux du village qui connurent pendant le premier conflit mondial l'une des plus grandes batailles de l'histoire.


Aujourd'hui les traces des exactions humaines ne sont presque plus visibles et un riche pâturage pare ce versant.

Il s'agit d'une lande à végétation basse dont le principal élément est le genêt ailé. On peut y observer également la campanule à feuilles rondes, le trèfle des prés en compagnie du thym serpolet, de la potentille tormentille, du polygale commun, et le rare œuillet des chartreux caractéristiques des landes pâturées des versants chauds et secs.

Les vaches qui pâturent et entretiennent ce versant broutent avec choix. Elles négligent en effet les plantes coriaces, amères ou toxiques. Elles effectuent donc une véritable sélection : les plantes recherchées sont éliminées, d'autres se multiplient comme le nard raide (poils de chien) ou les myrtilles si le pâturage n'est pas assez intensif.



œuillet des Chartreux



polygale